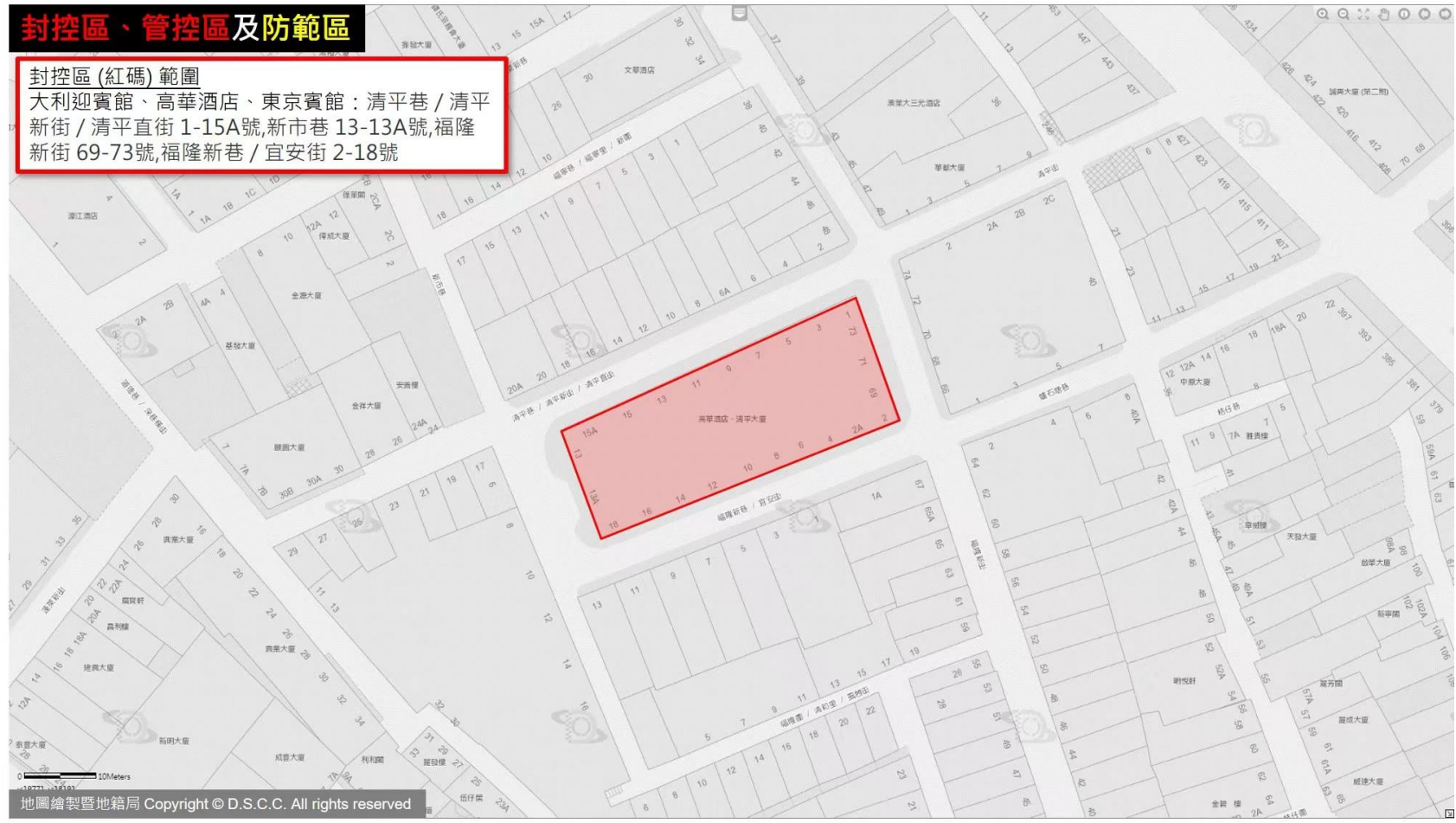




# 封控區、管控區及防範區

## 封控區(紅碼)範圍

大利迎賓館、高華酒店、東京賓館：清平巷 / 清平新街 / 清平直街 1-15A號,新市巷 13-13A號,福隆新街 69-73號,福隆新巷 / 宜安街 2-18號



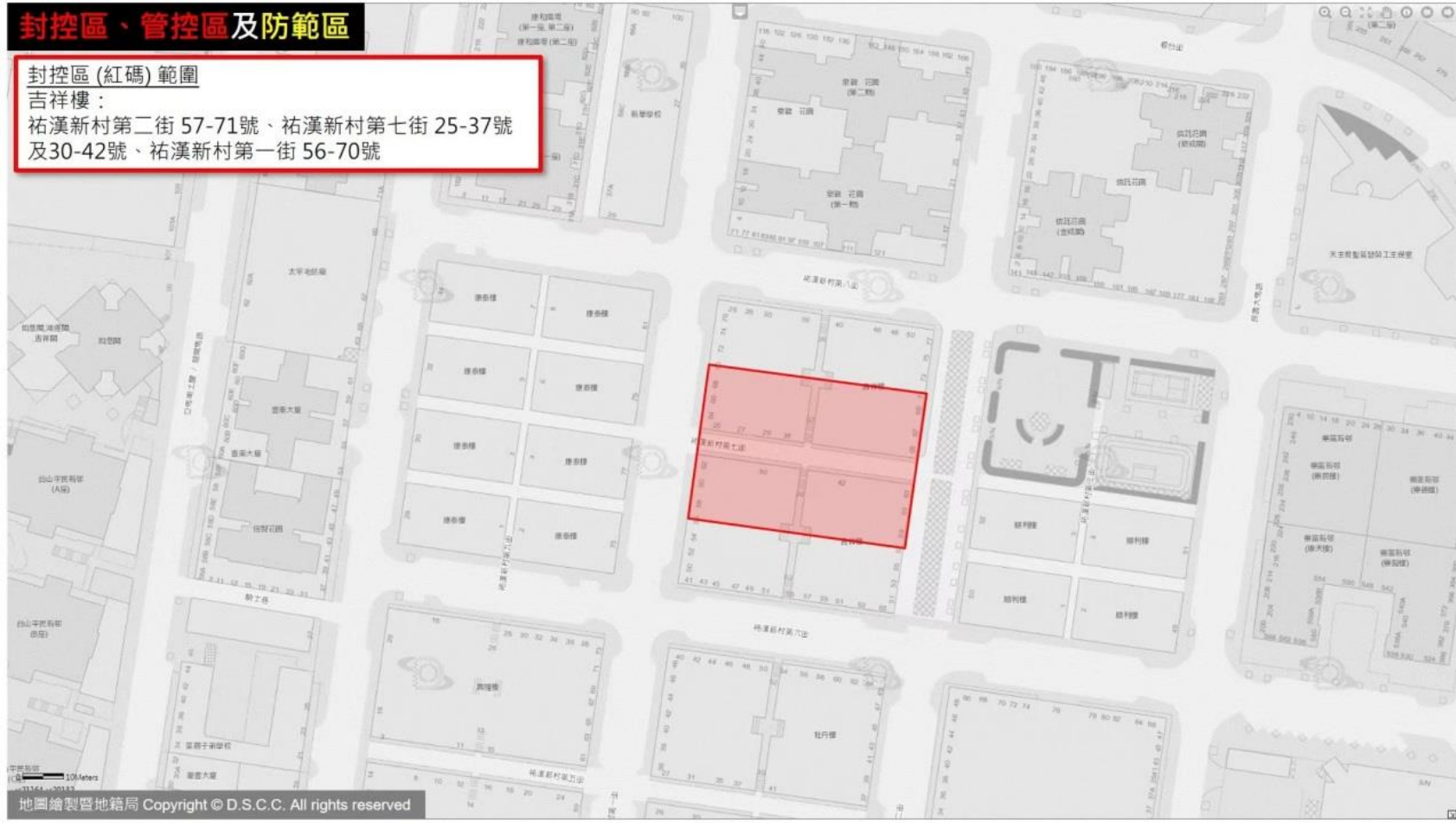
# 封控區、管控區及防範區

## 封控區(紅碼)範圍

吉祥樓：

祐漢新村第二街 57-71號、祐漢新村第七街 25-37號

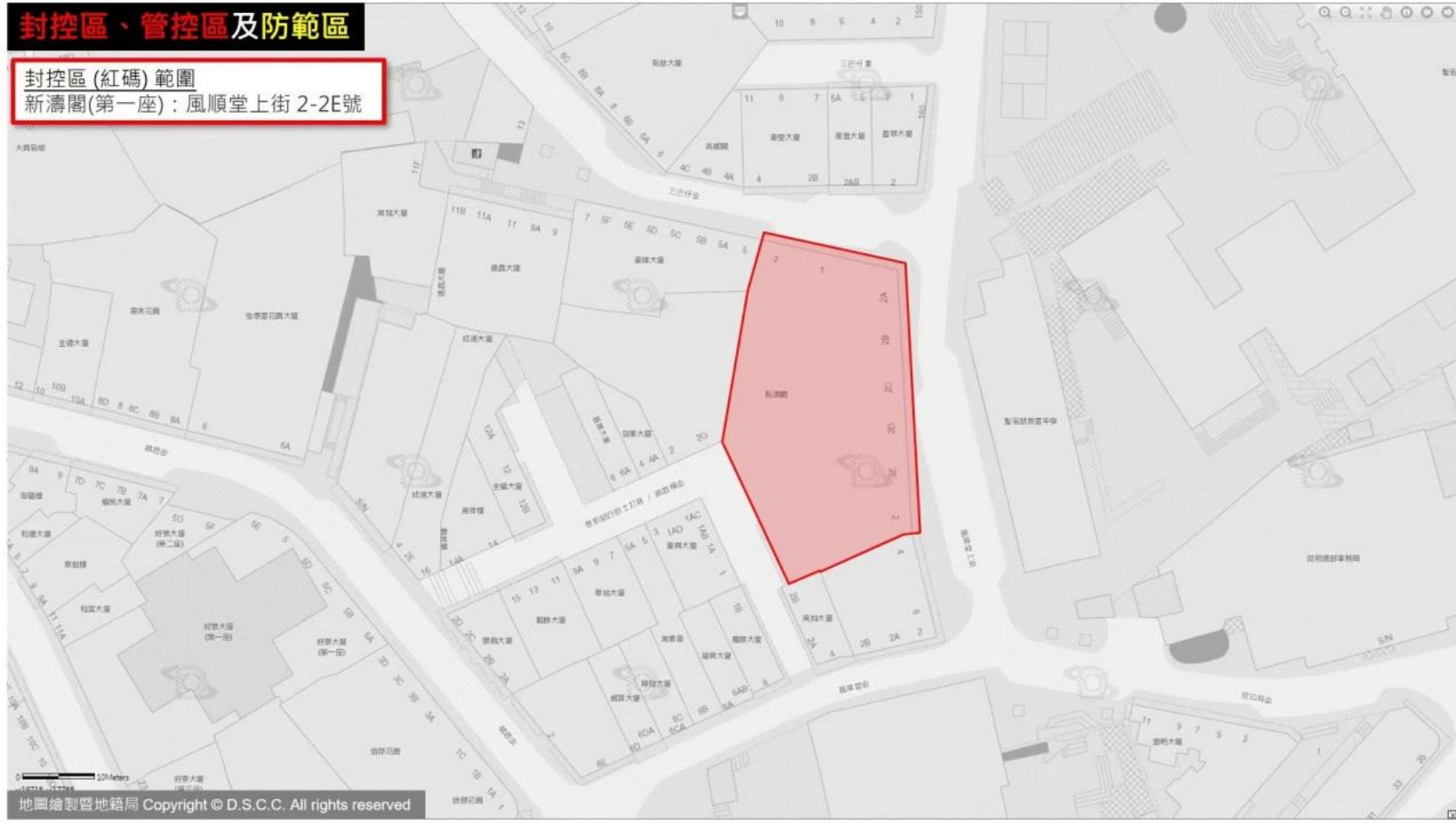
及30-42號、祐漢新村第一街 56-70號



# 封控區、管控區及防範區

## 封控區(紅碼)範圍

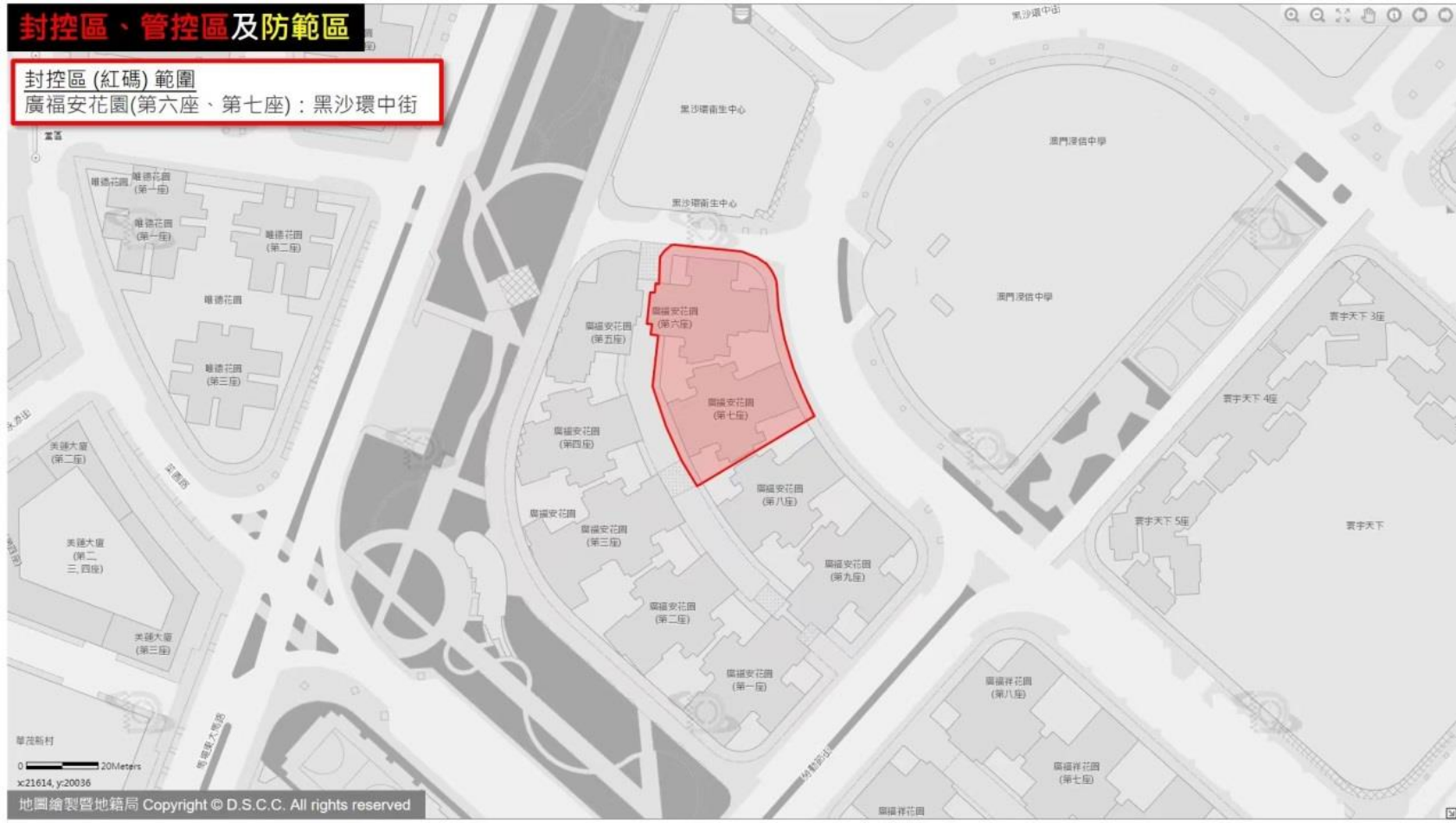
新濤閣(第一座)：風順堂上街 2-2E號



# 封控區、管控區及防範區

## 封控區(紅碼)範圍

廣福安花園(第六座、第七座)：黑沙環中街



華法斯村

0 20Meters

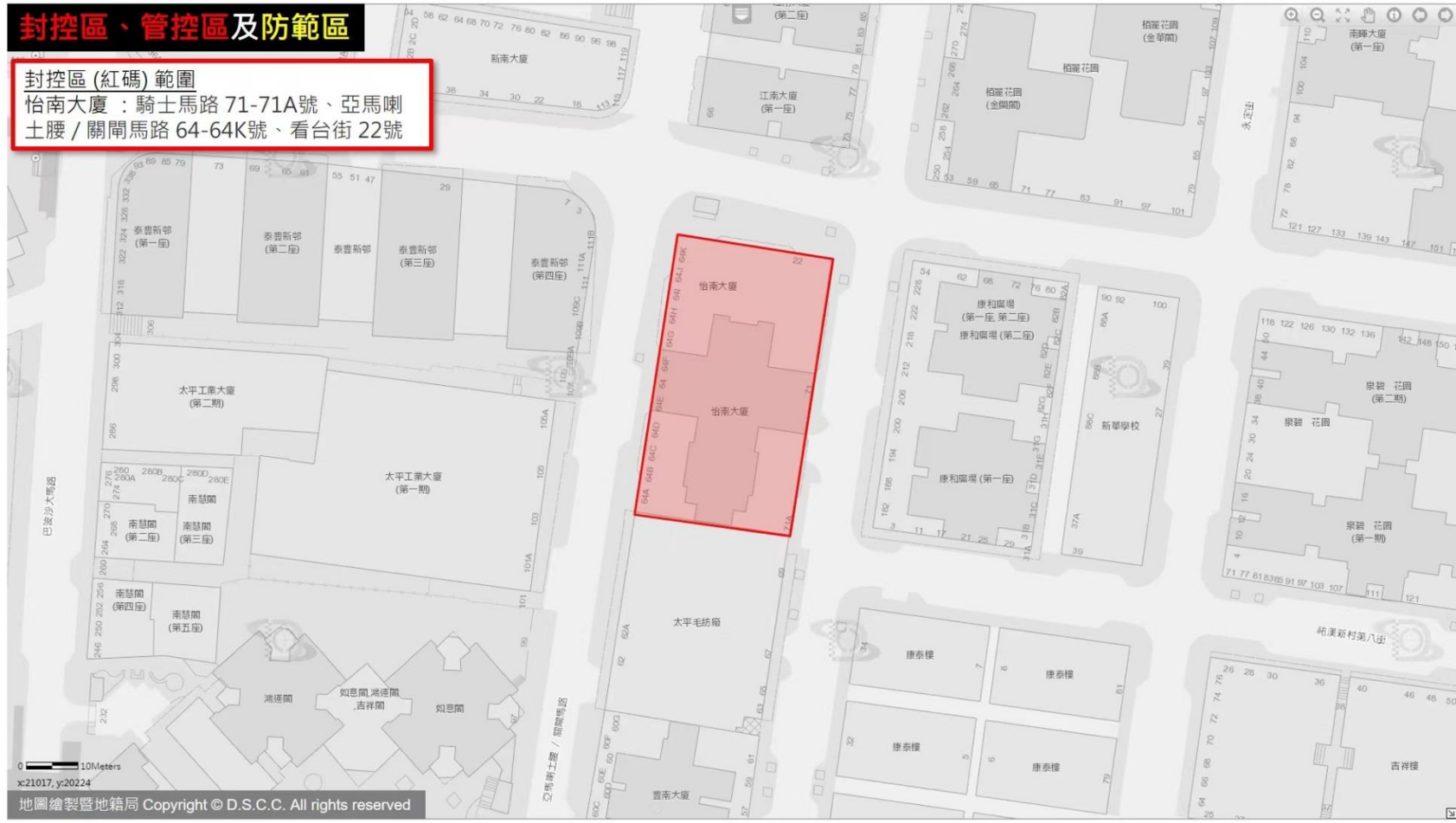
x:21614, y:20036

地圖繪製暨地籍局 Copyright © D.S.C.C. All rights reserved

# 封控區、管控區及防範區

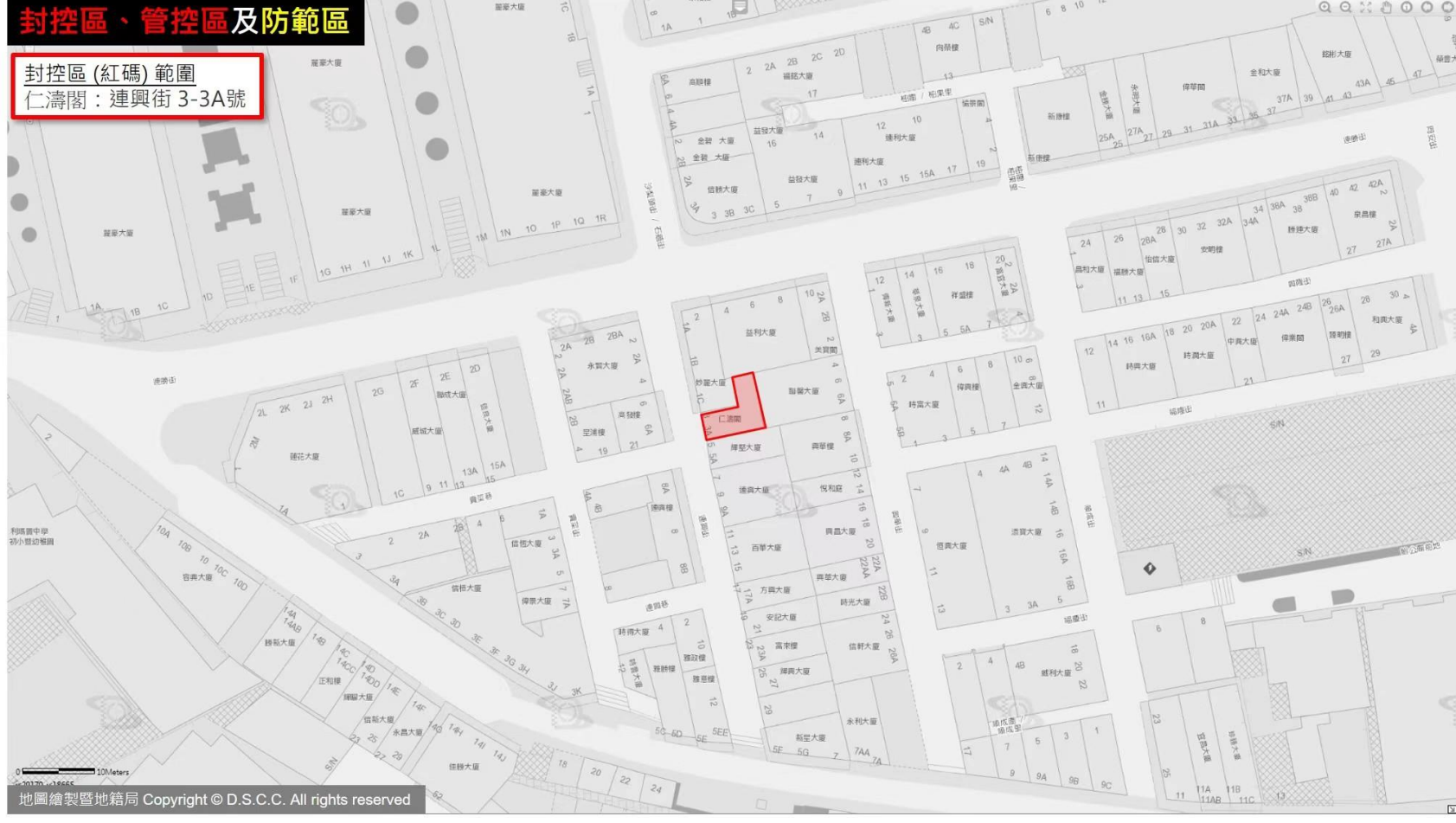
## 封控區(紅碼)範圍

怡南大廈：騎士馬路 71-71A號、亞馬喇士腰 / 關閘馬路 64-64K號、看台街 22號



# 封控區、管控區及防範區

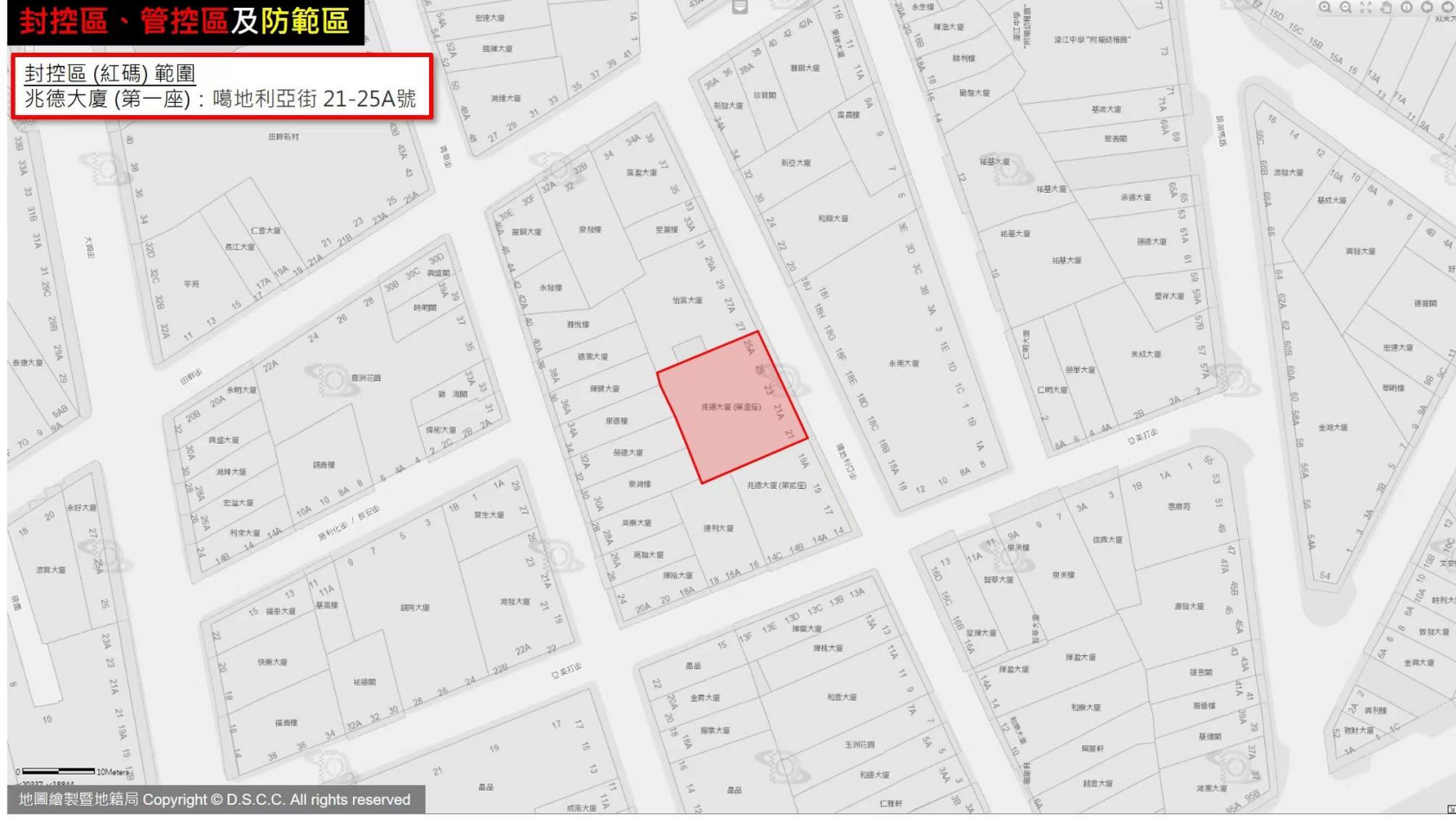
封控區(紅碼)範圍  
仁濟閣：連興街 3-3A號



# 封控區、管控區及防範區

## 封控區(紅碼)範圍

兆德大廈 (第一座)：噶地利亞街 21-25A號



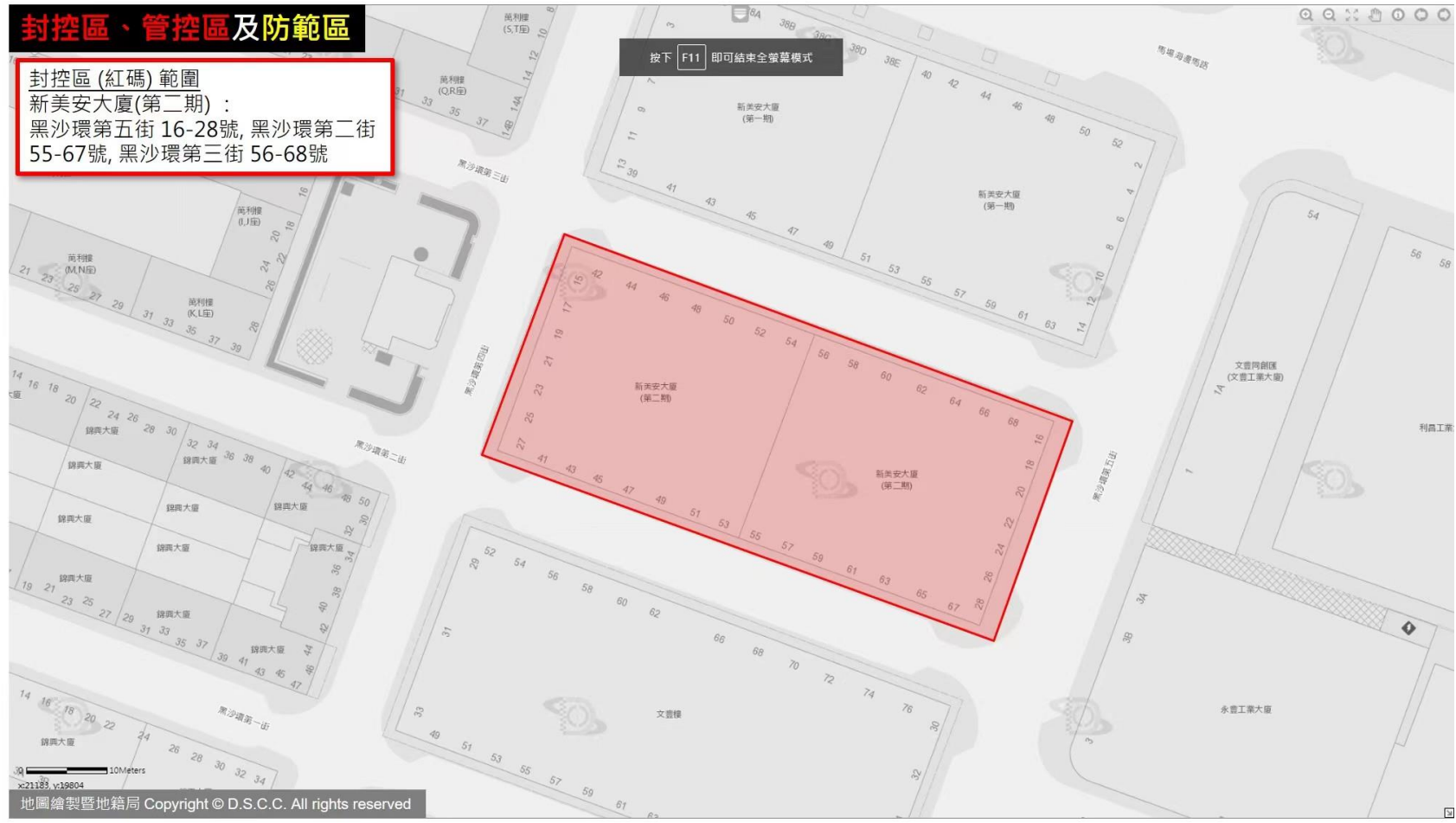




# 封控區、管控區及防範區

封控區(紅碼)範圍  
新美安大廈(第二期)：  
黑沙環第五街16-28號，黑沙環第二街  
55-67號，黑沙環第三街56-68號

按下 **F11** 即可結束全螢幕模式

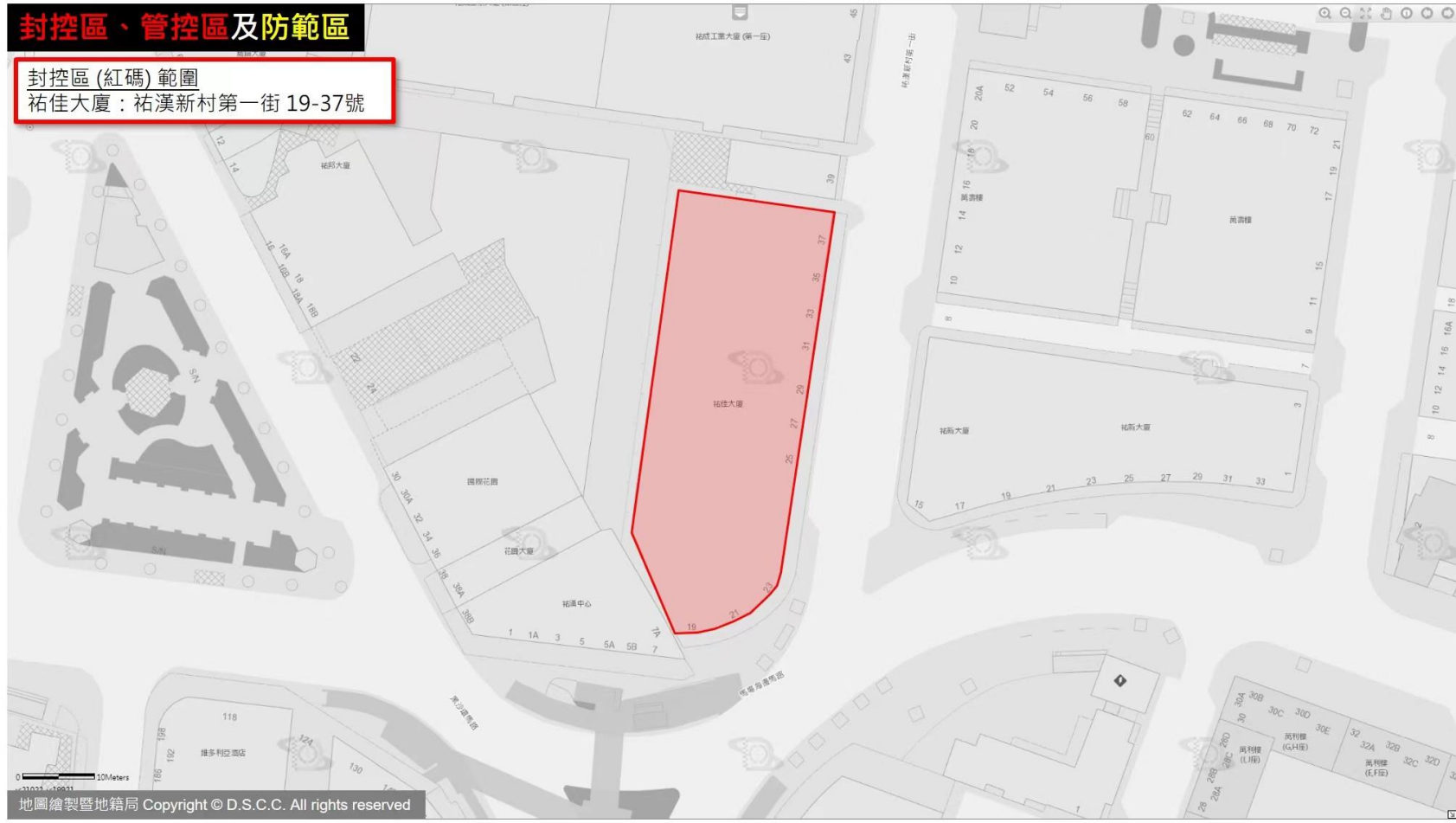


10Meters

# 封控區、管控區及防範區

封控區(紅碼)範圍

祐佳大廈：祐漢新村第一街 19-37號



# 封控區、管控區及防範區

封控區(紅碼)範圍

威龍花園(第二座)：長壽大馬路 376號

